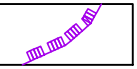
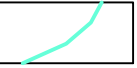
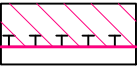





**LEGENDE**

-  Biotop mit Nummer
-  Artenschutzkartierung mit Nummer
-  Ausgleichsfläche auf Flur-Nr. 1193 TF mit 2.510 m<sup>2</sup>
-  Ausgleichsfläche auf Flur-Nr. 1195 TF mit 2.024 m<sup>2</sup>
-  Geltungsbereich

GEMEINDE  
LAMERDINGEN

BEBAUUNGSPLAN  
REITTHERAPIEZENTRUM ESCHENLOHMÜHLE

LAGEPLAN MIT LUFTBILD

Maßstab:	1 : 2.000	Projekt Nr.:	0545
Datum:	16.09.2013	Plan Nr.:	1.00
Geändert:	-	Datei:	0545100B.dwg
Bearbeiter:	mt / tl	Plangröße:	DIN A3

Monika Treiber, Dipl.-Ing., Landschaftsarchitektur und Stadtplanung  
Rieder Straße 70, 82211 Herrsching am Ammersee  
Tel. 08152 / 31 53, Fax 08152 / 40 643, monika.treiber@t-online.de

